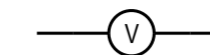
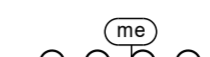


ELLEDNING.
SÄHKÖLINJA.



STOMVATTEN-/AVLOPPSLEDNING.
PÄÄVESI-/VIEMÄRIJOHTO.



BULLEROMRÅDE.

Med beteckningen anvisas bullerområdets riktgivande 55dB gräns. När bullerkänslig verksamhet planeras på området gäller det att i byggnadsplaneringen beakta bullerbekämpningen så att riktvärdena för bullernivån enligt statsrådets beslut inte överskrider inomhus eller på områden för vistelse utomhus.

MELUALUE.

Merkinällä osoitetaan melualueen ohjeellinen 55dB:n raja. Kun alueelle suunnitellaan sijoitettavaksi uusia melulle herkkiä toimintoja, on rakennussuunnittelussa otettava huomioon melun torjunta siten, että Valtioneuvoston päätöksen mukaiset melutason ohjearvot eivät ylity sisätiloissa eivätkä oleskeluun tarkoitetuilla ulkoalueilla.



FÖRBINDELSE FÖR GÅNG- OCH CYKELTRAFIK.
KEVYEN LIIKENTEEN REITTI.



BEHOV AV FÖRBINDELSE FÖR GÅNG- OCH CYKELTRAFIK.
KEVYEN LIIKENTEEN YHTEYSTARVE.



UNDERFART FÖR GÅNG- OCH CYKELTRAFIK.
KEVYEN LIIKENTEEN ALIKULKU.



BEFINTLIG BYGGPLATS.
OLEMASSA OLEVA RAKENNUSPAIKKA.



OBEBYGGD BYGGPLATS ENLIGT TIDIGARE DELGENERALPLAN.
AIKAISEMMAN OSAYLEISKAAVAN MUKAINEN RAKENTAMATON RAKENNUSPAIKKA.



NY BYGGPLATS.
UUSI RAKENNUSPAIKKA.

ALLMÄNNA BESTÄMMELSER:

- Bostäder inom området bör anslutas till kommunalt avlopp vid möjlighet. Avloppet från övriga bostäder bör ombesörjas fastighetsvis i enlighet med byggnadstillsynsmyndighetens och hälsovårdsmyndigheternas direktiv.
- Byggnader som uppförs inom området bör anpassas till den omgivande bebyggelsen, terrängen och växtligheten.
- Byggnadernas lägsta golvyta bör på planeområdet vid Larsmonsjön vara minst N-2000 +2,0 m. Ifall vid beaktande av översvämningsrisken förutsätts en förhöjning av tomtens yta, så bör det göras med beaktande av landskapsmässiga faktorer.
- Alla byggsplatser ska i mån av möjlighet anslutas via gemensamma tomtanslutningar/-vägar till övergripande vägnät. Enskilda tomtanslutningar bör undvikas.

YLEISET MÄÄRÄYKSET:

- Alueella sijaitsevat asunnot tulee mahdollisuuksien mukaan liittää kunnalliseen viemäriverkostoon. Jätevedet muista asunnoista tulee käsitellä kiinteistökohtaisesti rakennusvalvontaviranomaisten ja terveydenhuoltoviranomaisten määräysten mukaisesti.
- Alueelle rakennettavat rakennukset tulee sopeuttaa ympäröivään rakennuskantaan, maastoon ja kasvillisuuteen.
- Rakennusten alin lattiapinta kaava-alueen Larsmonjärven puolella olla vähintään N-2000 +2,0 m. Mikäli tulvavaaran huomiointi edellyttää tontin pinnan nostamista, tulee se tehdä maisemalliset tekijät huomioiden.
- Kaikki rakennuspaikat tulee mahdollisuuksien mukaan liittää yhteisien tonttiliittymien/-ajoteiden kautta yleiseen tieverkkoon. Yksittäisiä tonttiliittymiä tulee välttää.

PLANBESTÄMMELE ÖVER DELGENERALPLANENS RÄTTSVERKAN:

Denna delgeneralplan kan användas som grund för beviljande av bygglov på AO-områden enligt 44 § markanvändnings- och bygglagen.

KAAVAMÄÄRÄYS OSAYLEISKAAVAN OIKEUSVAIKUTUKSESTA:

Tätä osayleiskaavaa voidaan käyttää rakennusluvan myöntämisen perusteena AO-alueilla maankäyttö- ja rakennuslain 44 §:n mukaisesti.

BETECKNINGAR OCH BESTÄMMELSER: MERKINNÄT JA MÄÄRÄYKSET:

AO

OMRÅDE FÖR FRISTÄENDE SMÅHUS.

På en byggsplats får uppföras en bostadsbyggnad på högst två våningar. Bostadsbyggnaden får omfatta högst två bostäder med totala våningsytan 250 m². Byggsplatsens totala våningsyta får uppgå till högst 350 m² varav totalt 100 m² får användas för arbets-, verkstads- eller andra dylika utrymmen som är icke miljöstörande. Därtill kan på en byggsplats där markinnehavet är större än 2000 m² tillåtas byggande av oisolerade förrådsbyggnader eller skyddstak för eget bruk i anslutningen till bostadsbyggnaden. Den totala ytan för biutrymmena får utgöra 10% av den överstigande tomtarealen, dock max 200 m² byggnadsyta. Byggnadens höjd på biutrymmen får inte vara högre än övriga byggnader i omgivningen.

ERILLISPIENTALOJEN ALUE.

Rakennuspaikalle saa rakentaa yhden enintään kaksikerroksisen asuinrakennuksen. Enintään kaksiasuntoisen asuinrakennuksen kokonaiskerrosala saa olla 250 m². Rakennuspaikan kokonaiskerrosala saa olla enintään 350 m², josta yhteensä 100 m² saa käyttää työ-, versta- tai muihin vastaaviin tiloihin, jotka eivät aiheuta ympäristöhaittoja. Lisäksi pinta-alaltaan yli 2000 m² suuruisilla rakennuspaikoilla sallitaan lämmittämättömien varastorakennusten tai suojakatosten rakentaminen omaan käyttöön asuinrakennuksen yhteyteen. Lisätilojen kokonaisala saa muodostaa 10% tontin pinta-alan ylityksestä, kuitenkin enintään 200 m² rakennusalan. Lisärakennukset eivät saa olla ympäröiviä rakennuksia korkeampia.

TY

INDUSTRIOMRÅDE DÄR MILJÖN STÄLLER SÄRSKILDA KRAV PÅ VERKSAMHETENS ART.

Byggnadernas sammanlagda våningsyta får vara högst 15 % av byggsplatsens areal och högsta höjd för byggnadernas vattentak 7 m.

TEOLLISUUSALUE, JOLLA YMPÄRISTÖ ASETTAA TOIMINNAN LAADULLE ERITYISIÄ VAATIMUKSIA.

Rakennusten yhteenlaskettu kerrosala saa olla enintään 15 % rakennuspaikan pinta-alasta ja rakennusten vesikaton korkeus enintään 7 m.

M

JORD- OCH SKOGSBRUKSDOMINERAT OMRÅDE.

På M-områden vars areal överstiger 4000 m² får per fastighet uppföras oisolerade ekonomibygnader med en maximal våningsyta om 200 m² som erfordras för bedrivande av jord och skogsbruk. Byggnaderna skall anpassas till miljön och landskapsbildan.

MAA- JA METSÄTALOUSVALTAINEN ALUE.

Yli 4000 m² suuruisille M-alueille saa kiinteistöä kohti rakentaa maa- ja metsätalouden harjoittamista varten tarpeellisia lämmittämättömiä talousrakennuksia yhteensä enintään 200 kerrosalaneliometriä. Rakennukset on sovitettava ympäristöön ja maisemakuvaan.

MT

JORDBRUKSOMRÅDE.

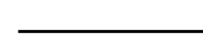
Området bör bevaras öppet och i odlingsbruk.

MAATALOUSALUE.

Alue on säilytettävä avoimena ja viljelykäytössä.



DELGENERALPLANEOMRÅDETS GRÄNS.
YLEISKAAVA-ALUEEN RAJA.



OMRÅDESGRÄNS.
ALUEEN RAJA.



REGIONVÄG/HUVUDGATA.
SEUTUTIE/PÄÄKATU.



FÖRBINDELSEVÄG/MATARGATA.
YHDYSTIE/KOKOOJAKATU.



ANSLUTNINGSVÄG.
LIITTYMISTIE.

RISÖ DELGENERALPLAN RISÖN OSAYLEISKAAVA

Godkänd i fullmäktige /
Hyväksytty valtuustossa: _____, 20__ § ____

Godkänd i kommunstyrelsen /
Hyväksytty kunnanhallituksessa: _____, 20__ § ____

Planförslag / Kaavaehdotus: 4.9.2020
Planutkast / Kaavaluonnos: 6.4.2020
Anhängigörande / Vireilletulo: 18.11.2019

Plankod / Kaavatunnus:

Jonas Lindholm, YKS-605
Gruppchef / Ryhmäpäällikkö

Christoffer Rönlund
Projektchef / Projektipäällikkö